

# PIANO REGOLATORE GENERALE COMUNALE VARIANTE STRUTTURALE 3/09

REDATTA AI SENSI DELLA L.R.1/07 Art. 1

DOCUMENTO PROGRAMMATICO APPROVATO CON D.C.C. N. 13 DEL 31.05.2010  
PROGETTO PRELIMINARE APPROVATO CON D.C.C. N° ..... DEL .....  
PROGETTO DEFINITIVO APPROVATO CON D.C.C. N° ..... DEL .....




ASSETTO TERRITORIALE VIABILITA' ED OROGRAFIA TAVOLA n. 1  
SCALA 1:25.000

CARTOGRAFIA AGGIORNATA ALL'APRILE 2000

PROGETTISTA INCARICATO:  
dott. architetto  
**Umberto FINO**  
Corso Nizza 18  
12100 Cuneo  
Tel. 0171/67943  
Fax 0171/603647  
E-mail: archfino@cuneo.net  
Iscritto all'Albo degli Architetti  
della Provincia di Cuneo al n°215  
Il Tecnico.....

Il Segretario Comunale.....  
Il Sindaco.....  
Il Resp. del Procedimento.....

### LEGENDA

-  vincolo idrogeologico
-  H aree destinate alle attività agricole
-  confine del territorio comunale

